


GEOLOGISCHE WANDERUNG

ZU DEN URSPRÜNGEN DER MARINEN TONMINERALIEN

Thema: Wir erkunden während zwei Tagen das wohl komplexeste geologische Gebiet der Schweiz – rund um die Mythen erfahren wir, wie es dazu kam, dass hier 3 Kontinente zusammenfinden. Wie sind die Alpen entstanden? Was haben 3 Kontinente in den Schweizer Alpen mit Lehm am Hut? Wie entsteht Ton und was sind marine Tonminerale?
In Begleitung des Geologen Roy Freeman erfahren wir Zusammenhänge und erhalten tiefe Einblicke auf dem Panoramaweg Schwyz.



Ort: Panoramaweg Schwyz – Wir übernachten im ‚Bärghus‘ in Hoch-Ybrig auf 1450m

Datum: Freitag, 21. August – Samstag, 22. August 2015

Programm:

Freitag Wir treffen uns um ca. 9 Uhr am Bahnhof Schwyz und fahren mit dem Postauto bis nach Ibergeregge. Von Ibergeregge starten wir unsere zweitägige Wanderung und kommen am Schluss wieder an unseren Ausgangspunkt zurück. Unser Ausgangspunkt erlaubt uns, als erstes einen Blick auf die Mythen zu werfen. Anschliessend wandern wir nach Sternenegge und weiter bis zur Kapelle Laucheren, wo wir uns die verdiente Mittagspause gönnen. Nach dem Lunch geht's weiter zum Bärghus Hoch Ybrig, wo wir in einfachen Mehrbettzimmern übernachten werden.

Samstag Frisch gestärkt begeben wir uns zu einem botanischen Moor und entdecken anschliessend an einem wunderschönen Ort, wie Kissenlava entsteht. Dort erfahren wir, was Lava und Ton gemeinsam haben. Weiter führt uns Roy zum Bach Isentobel, wo sich die Schichtung des Tons sehr deutlich abzeichnet. Nach ca. 4 Stunden wandern treffen wir wieder in Ibergeregge ein. Es besteht die Möglichkeit, gemeinsam einzukehren. Mit dem Postauto gelangen wir wieder zum Bahnhof Schwyz.

Anforderungen: Voraussetzung ist etwas sportliche Kondition und Wandererfahrung. Am ersten Tag wandern wir ca. 5 Stunden und am zweiten Tag sind wir ca. 4 Stunden unterwegs. Die Wanderung findet bei jedem Wetter statt. Die genaue Route ist wetterabhängig, jedoch der Start- und Zielpunkt und die Übernachtung in Hoch Ybrig bleiben fix. Die Wanderroute ist auch für Kinder geeignet, die Zivilisation ist immer sehr nahe.

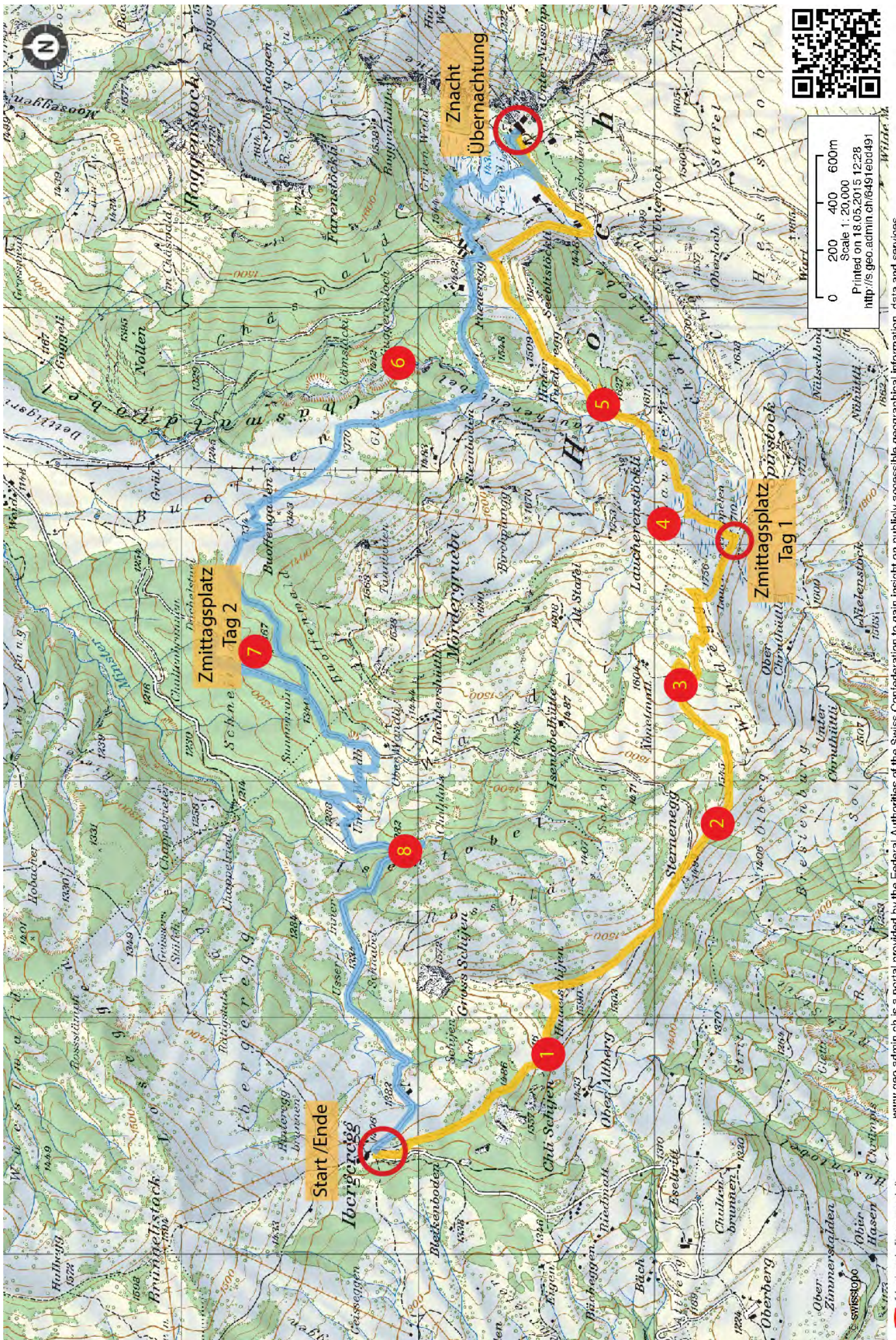
Begleitung: Dr. Roy Freeman, Geophysiker ETH Zürich, www.naturprozesse.com

Kosten: 195 Fr., inkl. Übernachtung, Abendessen und Frühstück, geologische Begleitung und Organisation. Selber organisieren: Lunchpaket für den 1. Tag, Hin- und Rückfahrt bis Ibergeregge. Bei Bedarf kann ein Lunchpaket für den 2. Tag bestellt werden, Kosten ca. 10 Fr. (bitte bei Anmeldung angeben!).

Anmeldung: Über die IG Lehm Homepage www.iglehm.ch unter „Aktuell“ oder per e-mail: info@iglehm.ch, Anmeldeschluss: 6. August 2015 – Die Teilnehmerzahl ist auf 20 Personen begrenzt. Also bald anmelden, wir rechnen mit grossem Interesse. Weitere Informationen erhaltet Ihr nach Eurer Anmeldung.

Der Vorstand freut sich sehr, Lehm wieder einmal von einer anderen Seite ergründen zu können und Euch zu dieser speziellen Veranstaltung einladen zu dürfen.

Sabrina Equilino, Ralph Künzler, Christiane Löffler, Doris Müller, Georges Nievergelt, Michal Zelouf



IG Lehm _ Geologische Wanderung 2015 _ Ibergeregge – Mythen _ Wanderroute

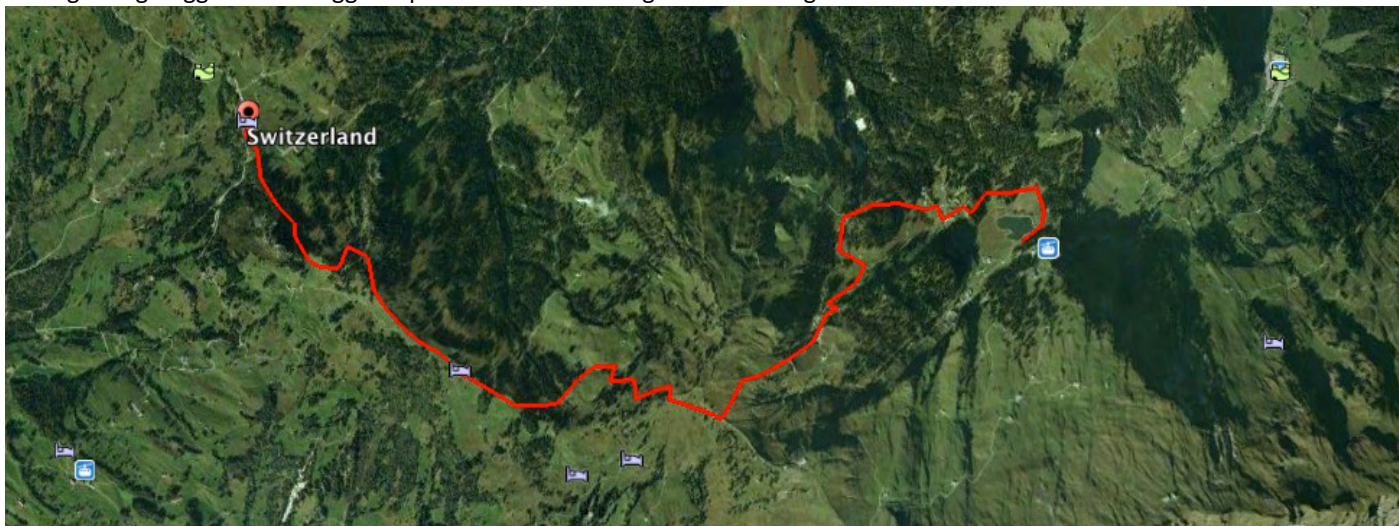
www.geo.admin.ch is a portal provided by the Federal Authorities of the Swiss Confederation to gain insight on publicly accessible geographical information, data and services

Limitation of liability. Although every care has been taken by the Federal Authorities to ensure the accuracy of the information published, no warranty can be given in respect of the accuracy, reliability, up-to-dateness or completeness of this information. Copyright, Swiss federal authorities, 2007. http://www.disclaimer.admin.ch/terms_and_conditions.html



Schweizerische Eidgenossenschaft
Confédération suisse
Confederazione Svizzera
Confederaziun svizra
Incolla il tuo WU! the #WU15

Freitag: Ibergeregg – Sternenegg – Kapelle Laucheren – Bärghus Hoch Ybrig



Samstag: Bärghus Hoch Ybrig – Isentobel – Ibergeregg

